

# Fabuleux Brésil




Plus qu'un pays en Amérique du Sud, le Brésil est un continent dans le continent : cinquième plus grand pays au monde avec 8.515.767 km<sup>2</sup>, soit près de 16 fois la France ou 286 fois la Belgique ! Sixième pays par la population avec plus de 212 millions d'habitants, il possède la plus grande biodiversité sur la planète.

De l'Amazone infini aux colossales chutes d'Iguaçu, du quadrilatère de la sécheresse dans le Sertão au territoire marécageux du Pantanal, au Brésil, la nature atteint les extrêmes de la démesure.

Splendeur fastueuse du carnaval contre misère des favelas, baroque colonial contre délires futuristes de Brasília, ardente ferveur chrétienne et transes renvoyant aux racines africaines d'une partie de la population, fortunes colossales contre pauvreté endémique... On ne finirait pas d'en dresser l'inventaire.

En voici un bref aperçu en images, en commençant par la faune et la flore.



A vibrant bird, likely a species of toucan or similar, is captured in flight against a lush green background. The bird's crest is a striking mix of red and blue feathers, fanned out. Its wings are dark with lighter, patterned sections. The bird's body is a rich reddish-brown color. The background is a soft, out-of-focus green, suggesting a forest or jungle environment.

*Champion mondial de la biodiversité, le Brésil est dans le top 3 des pays où se trouvent le plus grand nombre d'espèces d'oiseaux, juste derrière ses voisins la Colombie et le Pérou. On trouve 1859 espèces au Brésil, dont 135 endémiques. L'Houzin huppé en fait partie.*



Couple de Toucans ariel

*Aras hyacinthe*



*Aras de Buffon*



*Ara bleu et jaune*



*Aras rouges*



*Araçari à oreillons roux*



*Araçari multibande*



*Araçari vert*



*Araçari de Baillon*

*Manakin de Bokermann*



*Manakin rubis*



*Manakin à tête d'or*



*Manakin à queue métallique*





Jabiru d'Amérique



Dauphin rose de l'Amazone





*C'est un petit fourmilier arboricole  
qui capture ses proies à l'aide de sa  
langue, enduite de salive collante.*

Tamandua



Paresseux à trois doigts



*C'est le plus gros rongeur au monde.  
Il peut peser jusqu'à 90 kg. Il nage  
très bien et vit en groupe.*

Capybaras



Grand rassemblement de caïmans



**Les adultes se nourrissent principalement de poissons.**



Leur principal prédateur est le jaguar.



*C'est le plus grand des Mustéllidés...  
et un carnivore très vorace !*

Loutre géante



Opossums





Tamarin lion à tête dorée



Tapirs



Tatou

A close-up photograph of a bromeliad flower. The central inflorescence is a dense cluster of small, purple buds. This cluster is surrounded by several layers of long, pointed, pinkish-red bracts that radiate outwards, creating a starburst-like appearance. The background consists of large, dark green, serrated leaves of the plant.

*La flore endémique  
comprend des centaines  
d'espèces, dont de  
nombreuses Broméliacées  
aux inflorescences  
magnifiques.*

*Aechméa*



Hippeastrum


*En portugais le nom de l'arbre est  
« Pau-Brasil », qui veut dire « bois de  
braise ». Le Pernambouc est l'arbre  
qui a donné son nom au pays.*



Fleurs de Pernambouc (arbre)



Pavonie multifleurs



Manaus

Rio Negro

Amazone

Rencontre des eaux du Rio Negro et de l'Amazone, à Manaus.





*Construit à la fin du 19<sup>e</sup> siècle,  
le Théâtre Amazonas a accueilli  
des interprètes célèbres, comme  
Sarah Bernhardt ou Caruso.*

Opéra de Manaus



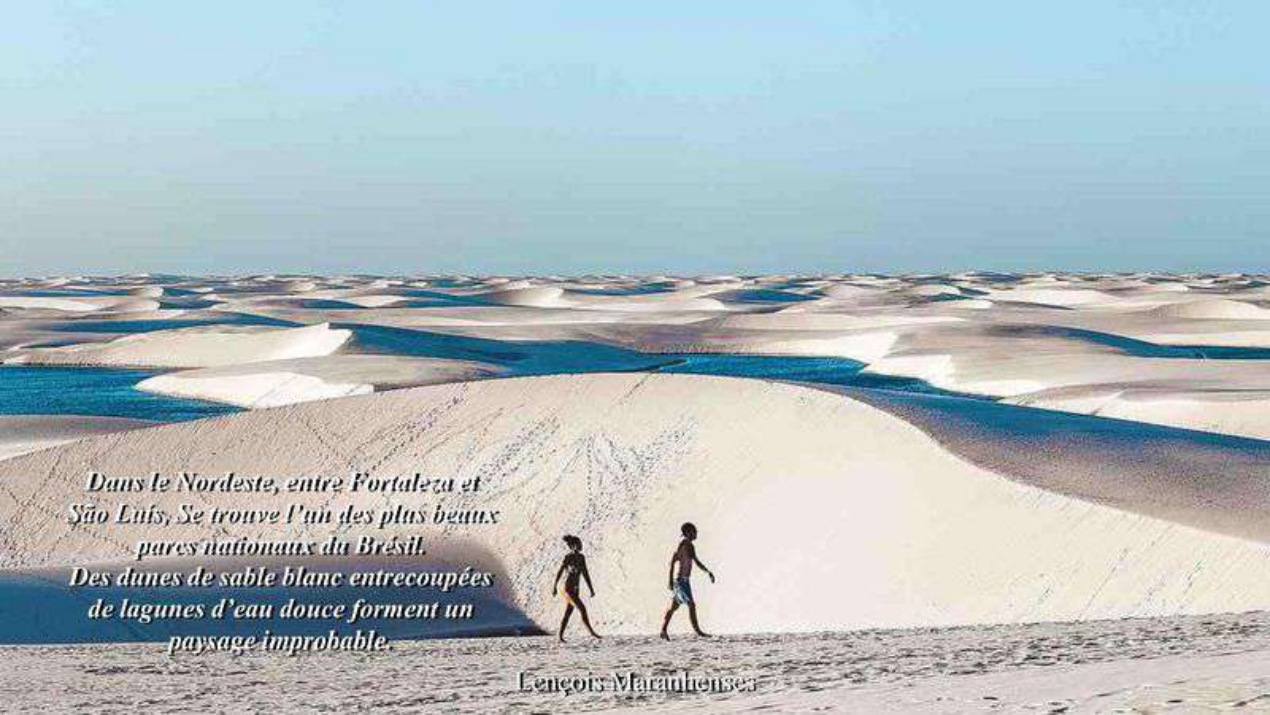
Intérieur du théâtre



Croisière sur l'Amazone



Fortaleza, la « plage du futur »



*Dans le Nordeste, entre Fortaleza et  
São Luís, se trouve l'un des plus beaux  
parcs nationaux du Brésil.  
Des dunes de sable blanc entrecoupées  
de lagunes d'eau douce forment un  
paysage improbable.*

Lençóis Maranhenses



Lencois Maranhenses

**BRASILIA**

*61 ans après son inauguration, la capitale du Brésil reste un modèle de modernisme.*



L'Axe monumental



Brasilia


Le Congrès national (parlement)





Brasília

La cathédrale



Brasília

L'intérieur de la cathédrale



Brasília

Le palais d'Alvorada

*C'est la résidence officielle  
du président de la  
République fédérative du Brésil.*



Brasília


Le palais d'Itamaraty

*Il abrite le ministère des  
Affaires Étrangères.*



Brasília

L'Intérieur du palais d'Itamaraty



Brasilia

Le musée national



Brasília

Le Panthéon de la Patrie



Salvador de Bahia





Salvador de Bahia

Maisons coloniales



Salvador de Bahia

Plage d'Amaralina



Salvador de Bahia

Street food



L'île de Frades, dans la baie de Tous les Saints (Bahía).



*Il se situe dans l'Atlantique sud,  
à 370 km au large de Natal.  
Peuplé de 2.800 habitants, il est  
inscrit au patrimoine mondial  
de l'UNESCO.*

Archipel de Fernando de Noronha

A large, spreading tree with vibrant pink blossoms stands prominently in the foreground, its branches reaching over a body of water. The tree's trunk is thick and gnarled. In the background, a tall palm tree stands among other green foliage. The sky is a pale blue with light, wispy clouds. The water in the foreground is dark and reflects the surrounding scene.

*Cet arbre à la floraison  
spectaculaire était l'arbre  
sacré des Incas.*

Lapacho



*Il se trouve à la frontière du Brésil,  
du Venezuela et du Guyana. C'est une  
montagne tabulaire caractéristique  
du plateau des Guyanes.*

Le mont Roraima



Femme kayapo et son enfant

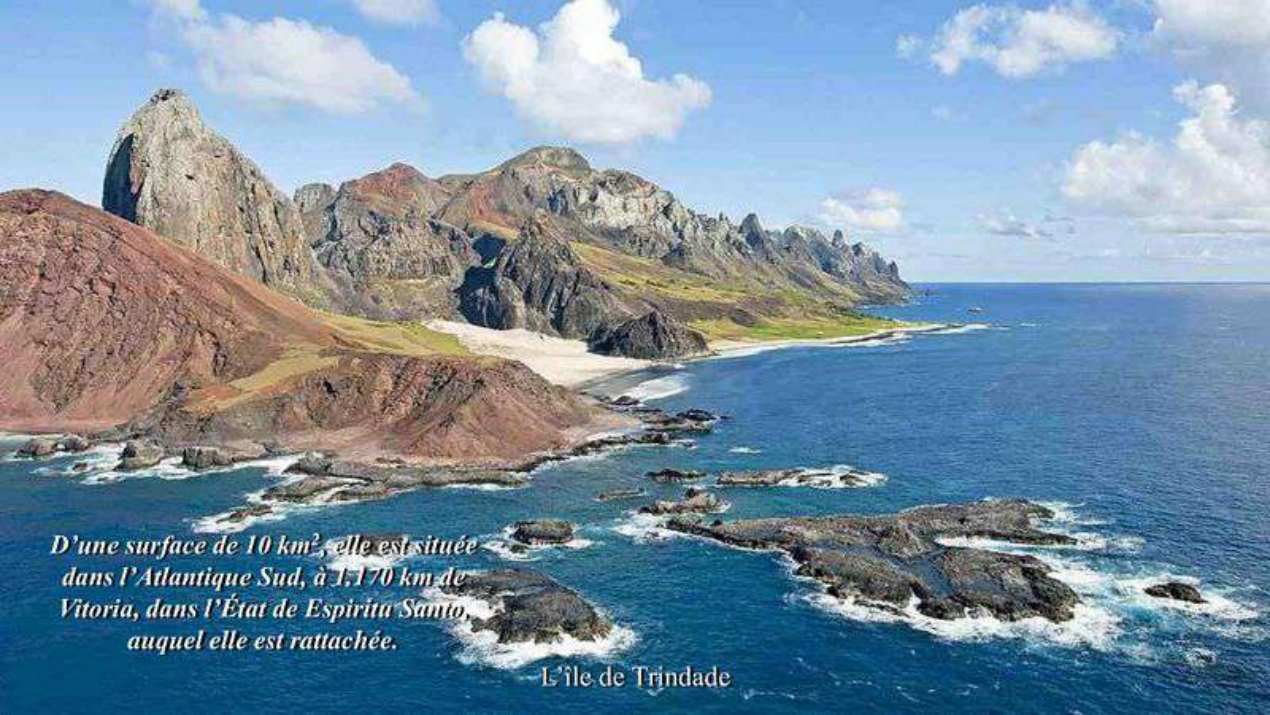




Raoni, le grand chef des kayapos

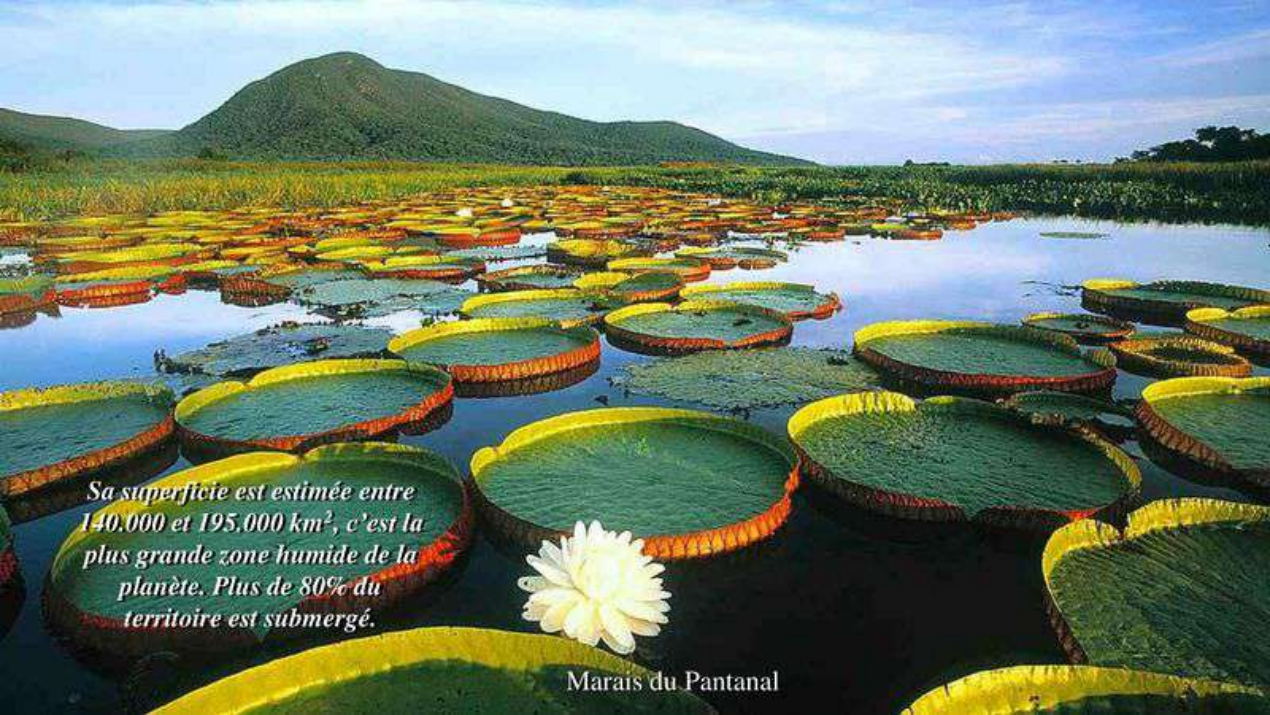


Le centre historique de Recife



*D'une surface de 10 km<sup>2</sup>, elle est située dans l'Atlantique Sud, à 1.170 km de Vitória, dans l'État de Espírito Santo, auquel elle est rattachée.*

L'île de Trindade



*Sa superficie est estimée entre 140.000 et 195.000 km<sup>2</sup>, c'est la plus grande zone humide de la planète. Plus de 80% du territoire est submergé.*

Marais du Pantanal



Le Pantanal à perte de vue

# RIO DE JANEIRO



*La ville de Rio de Janeiro, aussi appelée « La cité Merveilleuse » est construite sur la côte ouest de la baie de Guanabara.*


La baie de Guanabara



*La statue du Christ Rédempteur a été érigée au sommet du Corcovado ; à sa gauche, le « Pain de Sucre ».*

Rio de Janeiro

Baie de Guanabara



Rio de Janeiro

Le téléphérique du Pain de Sucre





Baía de Botafogo

Rio de Janeiro



Rio de Janeiro

Copacabana depuis Forte do Leme



*A gauche, Ipanema,  
à droite Copacabana.*

Rio de Janeiro

Plages célèbres



*Comptant 215 marches, il est  
situé entre les quartiers Santa  
Teresa et Lapa. Œuvre de  
l'artiste Jorge Selarón, il est  
orné de plus de 2.000  
carreaux de faïence.*

Rio de Janeiro

L'escalier Selarón



Rio de Janeiro

La favela de Rocinha





Rio de Janeiro

Jardin botanique







*Cette station balnéaire est la 5e destination touristique au Brésil. Elle est considérée comme « Le Saint-Tropez brésilien ».*

*... Et pour justifier cette  
réputation, on y a érigé une  
statue de Brigitte Bardot !*



État de Rio


Buzios



*C'est une formation montagneuse  
à une trentaine de km au nord de  
la baie de Rio. Le parc national  
qui y est associé protège la grande  
diversité de sa faune et de sa flore.*

État de Rio


Serra dos Órgãos



*Au 17<sup>e</sup> siècle, les navires transportant l'or du Brésil vers le Portugal partaient de ce petit port situé sur la Costa Verde. Aujourd'hui, Paraty est une destination touristique prisée, notamment pour son architecture coloniale.*



Rue centrale de Paraty



*A quelques encablures de Paraty, dans la même baie, ilha Grande et ses plages.*

État de Rio

Ilha Grande



État de Rio

Ilha Grande

An aerial photograph of the São Paulo metropolitan area in Brazil. The city is shown as a large, dense, light-colored urban sprawl surrounded by green hills. A white double-headed arrow at the top indicates a scale of 100 km. In the bottom right, a red circle highlights the port of Santos, which is situated on the coast. The text 'L'agglomération' is written at the bottom center.

100 km

## SAO PAULO

*Avec 36,3 millions d'habitants,  
l'aire urbaine de São Paulo est  
la plus peuplée d'Amérique  
Latine et la 3<sup>e</sup> au monde.*

*Le port de  
Santos.*

*Il est le premier port  
exportateur de café  
du monde.*

**L'agglomération**






São Paulo, vue aérienne

An aerial photograph of the Octávio Frias de Oliveira Bridge in São Paulo, Brazil. The bridge is a cable-stayed bridge with two tall, slender pylons that cross each other at the top. It spans the Pinheiros River, which winds through the city. The surrounding area is densely packed with buildings and greenery. The sky is clear and blue.

*C'est un pont à haubans  
enjambant le Pinheiros, cours  
d'eau traversant São Paulo.*

São Paulo

Le pont Octávio Frias de Oliveira



São Paulo

Le parc Ibirapuera, en plein centre ville



São Paulo



SEMPRE VINDOS AO BRASIL  
de verdade!

*Bienvenue au Brésil réel  
(celui de la pauvreté très répandue).*

São Paulo


Œuvre de Kobra



*Cette très belle salle de concert de  
1.500 places abrite l'Orchestre  
symphonique de l'État de São Paulo.  
Elle est réputée pour son acoustique.*

São Paulo

La Sala



État du Paraná

Jardin botanique de Curitiba

*Curitiba est la capitale de l'État du Paraná.  
La ville se situe à 400 km au sud-ouest  
de São Paulo. Sa région métropolitaine  
compte 3.400.000 habitants.*



Street Art à Curitiba





Iguazú Falls



## BRESIL ECONOMIQUE

*Le Brésil est, de loin, le plus gros producteur de café au monde, représentant à lui seul plus du tiers de la consommation mondiale.*

Récolte des cerises de café

A green sugarcane harvester is shown in the process of harvesting a field of tall sugarcane stalks. The harvester is positioned on the left side of the frame, with its cutting mechanism engaged with the stalks. To the right of the harvester, a red tractor is pulling a large red trailer. The harvester's discharge chute is directed towards the trailer, and a large pile of harvested sugarcane stalks is visible on the trailer. The ground in the foreground is covered with a layer of harvested cane debris. In the background, there is a dense forest of trees on a hillside under a clear blue sky.

*Il est également, de loin, le plus gros producteur de canne à sucre, devant l'Inde.*

Récolte de la canne




*L'entreprise Embraer est un poids lourd de la construction aéronautique mondiale, spécialisée dans les avions civils de petite et moyenne taille.*

Un Embraer 195



*Située sur le fleuve Paraná, à la frontière entre le Brésil et le Paraguay, la centrale est la seconde au monde en terme de puissance installée.*

Le barrage d'Itaipu

An aerial photograph of a vast, golden-brown soybean field. A long, single-file line of red combine harvesters is moving across the field, leaving distinct tracks behind them. The sky is bright blue with scattered white clouds. The horizon is flat and distant.

*Le Brésil est le second  
producteur mondial de soja,  
derrière les USA.*

Récolte du soja



*Musique : Alborada - El Tren Que Nos Separa*

Compilation  
et montage



alcedo888

*Ima web*

*Cliquer 2 fois pour sortir*

