

Sài Gòn 1965 qua 50 bức ảnh của Bruce Baumler

Mời xem những hình ảnh sinh động về cuộc sống ở Sài Gòn năm 1965 do cựu nhân viên quân sự Mỹ Bruce Baumler thực hiện.



Vẻ lộng lẫy của đài phun nước ở ngã tư Lê Lợi – Nguyễn Huệ (vòng xoay Cây liễu) về đêm.



Một xe buýt chở đầy khách bị chết máy đang được đẩy qua Công trường Lam Sơn.




Thương xá Eden (trái) và khách sạn Continental (phải) ở khu vực Công trường Lam Sơn.



Nhà hát Thành phố, khi đó là trụ sở Quốc hội.




Cảnh sát giao thông (lính Mỹ thường gọi là White Mouse) "làm việc" ở Công trường Lam Sơn.



Các quầy hàng vỉa hè ở góc Lê Lợi – Pasteur.



Những quầy hàng vỉa hè bên đại lộ Lê Lợi.




Tòa nhà của công ty xe hơi Kim Long trên đại lộ Lê Lợi.



Một người tàn tật ăn xin trên phố đông.



Chợ Bến Thành.




Hai cô bé bán mía ghim trên đường phố.



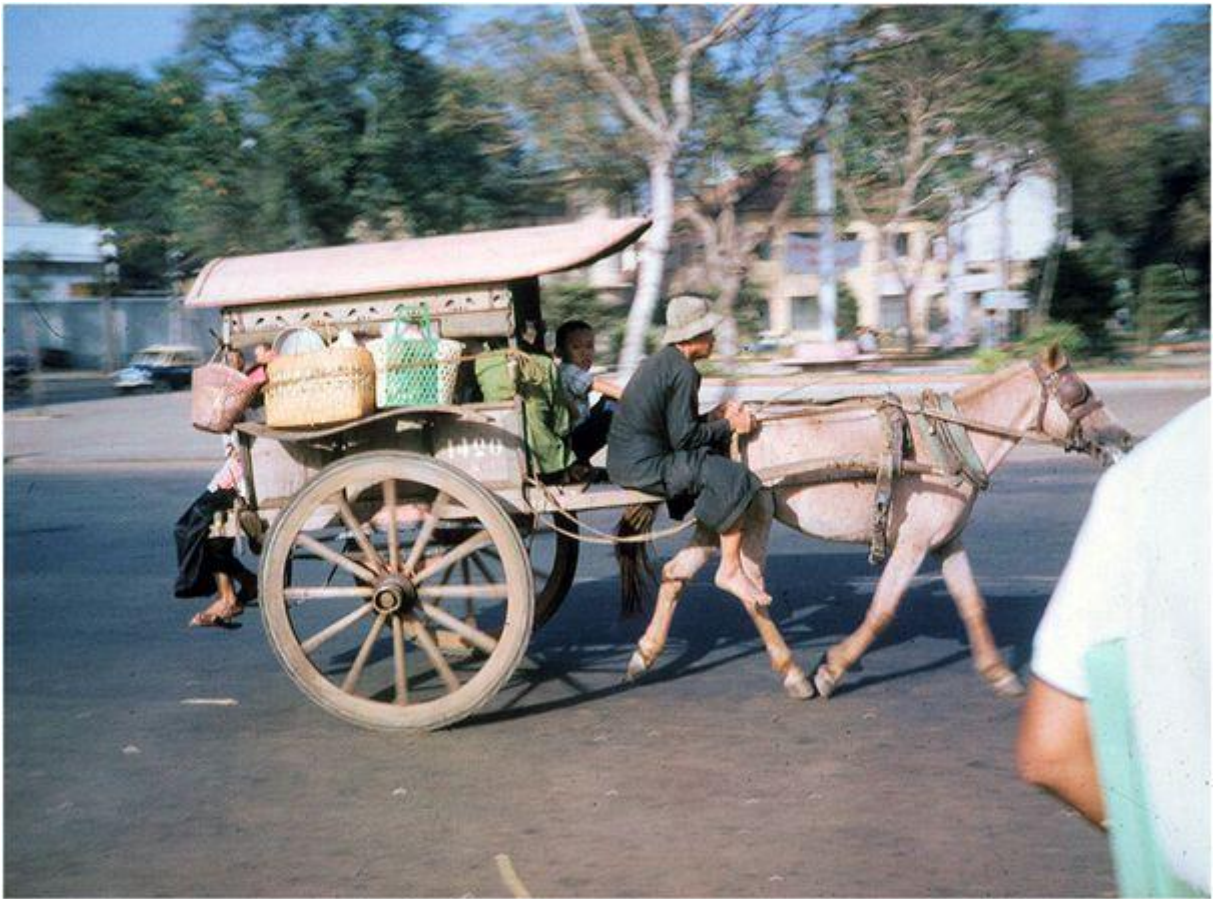
Góc phố Trần Hưng Đạo – Đề Thám nhìn từ một cao ốc.




Xe hơi la liệt trên đường Nguyễn Văn Thịnh (nay là đường Mạc Thị Bưởi).



Rào chắn bằng những thùng phuy bê tông phía trước chung cư 135 Trần Hưng Đạo, nơi cư trú của nhân viên quân sự Mỹ và New Zealand.




Xe ngựa trên Công trường Mê Linh.



Phần còn lại của tượng đài Hai Bà Trưng trên Công trường Mê Linh (dân Sài Gòn thường đồn rằng đây là tượng đài hai mẹ con bà Trần Lệ Xuân), bị kéo đổ trong cuộc đảo chính Ngô Đình Diệm năm 1963.



Góc phố Lê Lợi – Phan Bội Châu bên hông chợ Bến Thành.



Những đứa trẻ nơi Công trường Lam Sơn.



Lính Mỹ trú mưa dưới mái hiên trụ sở USO (Các tổ chức Dịch vụ Thống nhất) của Mỹ tại đường Nguyễn Huệ.



Đền thờ Ấn giáo (đền thờ Nữ thần Mariamman) trên đường Trương công Định.



Trên đường Công Lý (ngày nay là đường Nam Kỳ Khởi Nghĩa).



Rạp Đại Nam , đường Trần Hưng Đạo.




Bờ sông Sài Gòn.




Bến phà Thủ Thiêm.



Lắp đặt đường ống nước tại góc đường Phan Thanh Giản (nay là Điện Biên Phủ) – Nguyễn Bình Khiêm.



Đầu cầu Phan Thanh Giản (nay là cầu Điện Biên Phủ).




Trên xa lộ Hàng Xanh - hách chừa



Xích lô máy trên đường Đinh Tiên Hoàng.



Phía trước nhà hàng Pháp “Chez Albert” trên đường Đinh Tiên Hoàng.



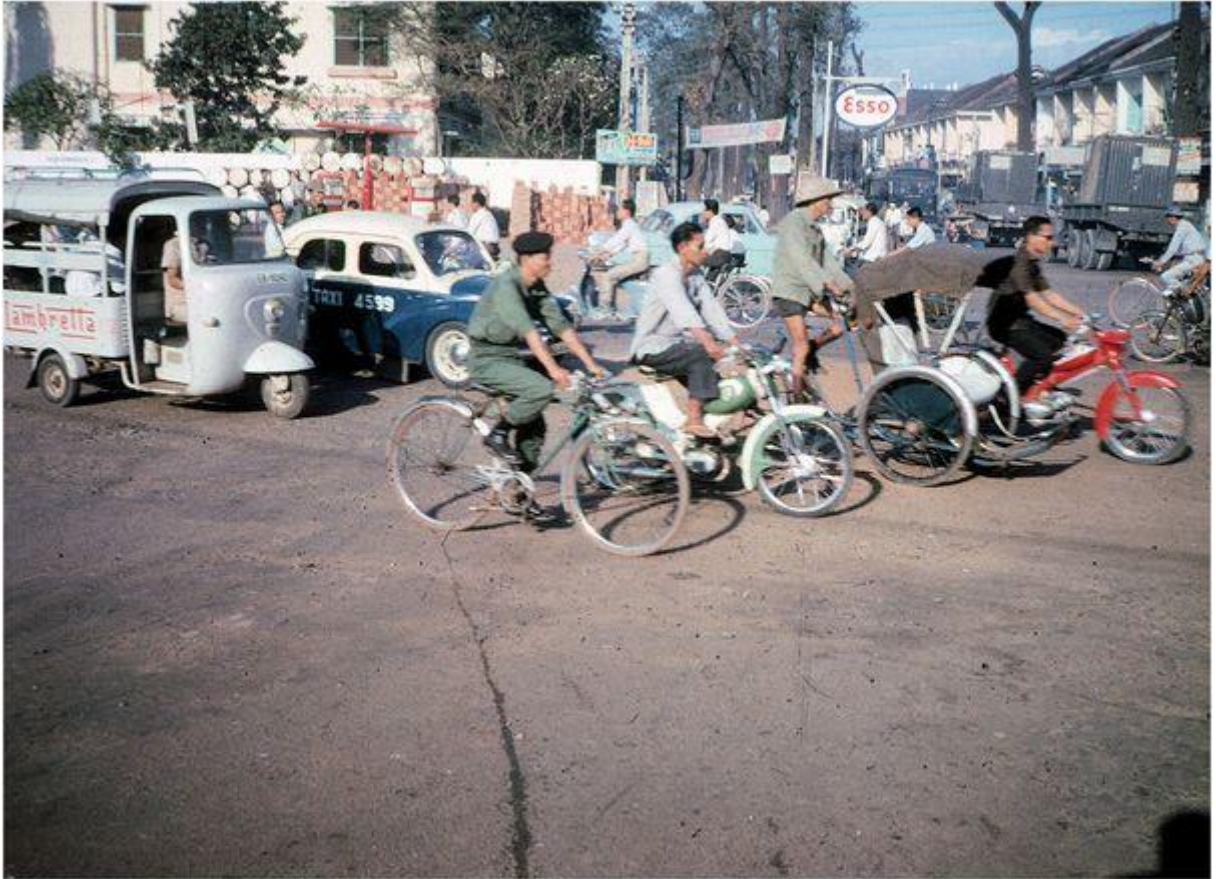
Rạp Đại Đồng trên đường Cao Thắng.



Hàng cây dầu phía trước nhà hát Thành phố – trụ sở Quốc hội.



Khu vực Công trường Lam Sơn, với Thương xá Tax ở góc trái.




Ngã tư Phú Nhuận với đủ loại phương tiện giao thông: xe hơi, xe lam, xe đạp, xe gắn máy và xích lô.



Một đám tang ở Sài Gòn.




Trên đường Cao Thắng.



Một quán giải khát bình dân.




Cậu bé bán bóng bay.



Quầy hàng lưu niệm trên đường Nguyễn văn Thinh (nay là Mạc Thị Bưởi).



Ngã tư đại lộ Lê Lợi – đường Nguyễn Trung Trực.



Lăng Cha Cả (mộ của Giám mục Bá Đa Lộc), năm 1983 được cải táng và giải tỏa, nay là vòng xoay có quả địa cầu gần sân bay Tân Sơn Nhất.



Góc đường Trần Hưng Đạo – Nguyễn Thái Học nhìn từ trên cao.




Bữa trưa đạm bạc trên vỉa hè.




Tráng miệng với một quả na.



Bên ngoài một phòng trà lính Mỹ hay lui tới.



Cảnh sát giao thông Sài Gòn. Người đàn ông ăn mặc lòe loẹt đứng phía sau trông rất khả nghi, như thể đang định chơi khăm anh cảnh sát.



Trẻ em tại một trại trẻ mồ côi.




Chân dung một bé gái Sài Gòn.



Thiếu nữ áo dài trước rạp phim Việt Long.



Ngã tư Trần Hưng Đạo – Nguyễn Thái Học.



Khu Trại Davis của Mỹ ở phía Tây Nam sân bay Tân Sơn Nhất. Hòa đàm Paris